

**Jászladány Nagyközségi Önkormányzat Képviselő-testülete hatáskörében eljáró
Jászladány Nagyközségi Önkormányzat Polgármestere
631/2021. (II. 24.) számú határozat**

**Jászladány belterületi utak meleg aszfaltozásához szükséges tervek elkészítésére tervező
kiválasztására**

Jászladány Nagyközségi Önkormányzat Polgármestere a katasztrófavédelemről és a hozzá kapcsolódó egyes törvények módosításáról szóló 2011. évi CXXVIII. törvény 46. § (4) bekezdése által biztosított jogkörömben eljárva – figyelemmel a vészhelyzet kihirdetéséről szóló 27/2021. (I. 29.) Korm. rendeletre – az alábbi határozatot hozom:


Jászladány Nagyközségi Önkormányzat ajánlattételi eljárást folytatott le a Jász-Nagykun-Szolnok Megyei Mérnöki Kamaránál közúti építmények tervezésére jogosultsággal rendelkező tervezőktől az alábbi utcák fejlesztéséhez – meleg aszfaltozásához – szükséges tervek elkészítésére:


Ssz.	Utca megnevezése	meglévő, útfelújítással érintett utak				
		hrsz.	szélesség (m)	hosszúság (m)	terület m ²	burkolat
1.	Kiss József u.	694.	3,5	380	1330	útalap
2.	Sziráki u.	1253.	3,5	220	770	útalap
3.	Sugár u.	349.	3,5	295	1032,5	útalap
		482.	3,7	180	666	útalap
4.	Gaál István u.	1617.	3	155	465	útalap
		1664.	3,5	100	350	útalap
5.	Dr. Izsó u.	2659.	3,5	338	1183	útalap
6.	Vadász u.	2440.	3,5	320	1120	útalap
7.	Fekete u.	2113.	4	865	3460	útalap
8.	Szent István kir. u.	1927.	4	628	2512	útalap
9.	Csárda u.	1577.	4	425	1700	útalap
10.	Tisza u.	1894.	3,5	872	3052	útalap
11.	Bodzás u.	2441.	3,5	560	1960	útalap
12.	Új u.	419.	3,2	560	1792	útalap
13.	Gólya u.	67.	4	255	1020	útalap
14.	Deák Ferenc u.	515.	4	100	400	útalap
		516.	3	350	1050	útalap
15.	Táncsics Mihály u.	2386.	3,5	320	1120	útalap
16.	Rákóczi u.	1216.	3,2	250	800	útalap
17.	Dohány u.	1180.	5	432	2160	útalap
18.	Rácz Aladár u.	1054.	3,5	320	1120	útalap

Jászladány Nagyközségi Önkormányzat képviselőtestületében a beérkezett ajánlatok közül - az ajánlattételi felhívásban meghatározott szempontrendszer alapján – a Jászladány, belterületi utak meleg aszfaltozásához szükséges tervek elkészítésére a legkedvezőbb ajánlatot nyújtó KSK Mérnöki Vállalkozási Iroda Kft. (5000 Szolnok, Tiszaliget 9688/4 hrsz.) ajánlatát fogadom el, bruttó 11.989.435,- Ft összegben.

Jászladány Nagyközségi Önkormányzat a forrást a 2021. évi költségvetésében biztosítja.

Jászladány, 2021. február 24.


Bertalan Drávcz Katalin
polgármester



Tervezői ajánlat

„Jászladány Nagyközség területén, lakóutcák burkolattal történő ellátása”

Jászladány Nagyközség Önkormányzata
Polgármesteri Hivatal
Bertalanné Drávucz Katalin Polgármester részére

ikt. sz.:101/2021
ügyintéző: Bagi Gellért

5055 Jászladány, Hősök-tere 6.

Tisztelt Bertalanné Drávucz Katalin Polgármester!

Megköszönve ajánlatkérését a „Jászladány Nagyközség területén lakóutcák burkolattal történő ellátása” tárgyában, az ajánlatunkat az alábbiakban leírtak és a csatolt táblázat (1. sz. melléklet) szerint adjuk meg.

Felhívom a figyelmét, hogy a helyszíni szemlém szerint a Rákóczi Ferenc utca ajánlatkérésében szereplő szakasza már aszfalt burkolattal ellátott. Az ajánlatban szerepeltettem ezt a szakaszt is, de javaslom felülvizsgálni, hogy szükséges-e ezt a szakaszt felújítani.

Az útvíztelenítésre vonatkozóan az ajánlat a tervezési területen (az úttal azonos ingatlanon) végrehajtandó vízépítési beavatkozások tervezését foglalja magába. Vízjogi létesítési engedélyt szükségessé tevő vízépítési beavatkozás tervezését (pl: csapadékvíz elvezetése távoli befogadóig) az ajánlatunk nem tartalmazza.

A szolgáltatók adatszolgáltatása alapján kizárólag közműtanulmány készül, melyre kezelői jóváhagyást kérünk az útépitési engedély kiadásához. **Az ezen nyilatkozatok alapján esetlegesen felmerülő közműkiváltások tervezési költségeit az ajánlat nem tartalmazza.**

1. Tervezési feladat

1.1 **Útépitési engedélyezési és kiviteli tervek elkészítése a csatolt táblázat szerinti útszakaszokra, az alábbi műszaki tartalommal** (e-UT 03.01.11 „Közutak tervezése” üzleti műszaki előírás, a 93/2012 (V.10.) Korm. rendelet tartalmi előírásainak és a feltett kérdéseimre kapott válaszok figyelembevételével)

1.1.1 Tervezési alaptérkép elkészítése

- geodéziai felmérés, (EOV, EOMA rendszerben)
- digitális földhivatali alaptérkép beszerzése
- közműadatok beszerzése E-közmű rendszerből

1.1.2 Útépités, útvíztelenítés, forgalomtechnika engedélyezési tervek elkészítése

- Műszaki leírás
- Áttekintő térkép
- Részletes helyszínrajz M=1:250
- Részletes hossz-szelvények M=1:250/25
- Mintakeresztmetszelvények M=1:50
- Keresztmetszelvények M=1:100, M=1:50
- Szükség szerint részletrajzok
- Kitűzési adatok
- Költségvetés kiírás (árazatlan)

1.1.3 Közútkezelői, tulajdonosi, és e-közmű nyilatkozat beszerzése

1.1.4 Nyilatkozatok és MÁV nyilatkozat beszerzése (Szent István király utca esetében)

1.1.5 Tervek benyújtása útépitési engedélyezésre az engedélyező Hatóságnak - 3 pld tervdokumentáció és mellékletek + digitális feltöltés -

1.1.6 Jogerős építési engedély alapján a tervek véglegesítése

2. Példányszám

Az engedélyező Hatóságnak benyújtott 3 példány tervdokumentáción felül a Megbízónak 1 pld. engedélyezésre benyújtott tervdokumentáció és 2 pl. véglegesített kiviteli tervdokumentáció kerül leszállításra.

Ezen felül, amennyiben erre szükség van, akkor megegyezés szerinti példányszámban papír alapú tervdokumentációt készítünk díjazás ellenében.

A terveket a Megbízó részére PDF formátumban is rendelkezésre bocsájtjuk.

3. Tervezési díj

A tervezési díjat a csatolt táblázat szerint (1. sz. melléklet), utcánkénti bontásban adjuk meg.

A feltüntetett ajánlati árak kizárólag abban az esetben érvényesek, ha legalább 1000 m összhosszúságú útszakasz tervezése megrendelésre kerül.

Amennyiben egyszerre legalább 4 km összhosszúságú útszakasz tervezése megrendelésre kerül, akkor az ajánlati árból 20% kedvezményt tudunk biztosítani.

A Hatóságnak benyújtott 3 pld. tervdokumentáción és a Megbízónak leszállított 3 pld tervdokumentáción felüli tervdokumentációk előállítását példányonként 10 000 Ft + Áfa áron vállaljuk.

A Hatósági és Szakhatósági díjakat az ajánlati ár nem tartalmazza.

4. A tervezés és engedélyezés időigénye

A tervezés időigényét egy utca megtervezésére és egy engedélyezési eljárásra az alábbiakban adjuk meg. Amennyiben egyszerre több utca kerül megtervezésre és engedélyeztetésre, akkor a 4.1.1., 4.1.2. és 4.1.6. pontokban megadott időigény növekszik, az utcák összes hossza és az engedélyezési tervdokumentációk száma függvényében.

A 4.1.4. pont kizárólag a Szent István király utcára vonatkozik.

4.1.1	Tervezési alaptérkép elkészítése	21 nap
4.1.2	Tervdokumentáció elkészítése	45 nap
4.1.3	Nyilatkozatok beszerzése	~30 nap
4.1.4	MÁV nyilatkozat beszerzése	~30 nap
4.1.5	Hatósági engedélyeztetés	~60 nap
4.1.6	Jogerős építési engedély alapján a tervek véglegesítése	~30 nap
	Összesen (MÁV nélküli esetben):	~ 186 nap
	Összesen (MÁV érintettség esetén):	~ 216 nap

5. Fizetés ütemezése

I. rész-számla: A tervek Hatósághoz történő benyújtást követően a tervezői díj 80 %-a

II. rész-számla a jogerős engedély alapján kiegészített kiviteli terv szállításakor a tervezői díj 20 %-a

6. Az esetlegesen szükségessé váló további munkarészek (ha ezeket a hatóság, szakhatóságok, közműkezelők előírják), melyeket az ajánlat nem tartalmaz:

- talajvizsgálati jelentés
- szükség szerint a közműkiváltások tervei, engedélyezése
- közvilágítás felülvizsgálata, szabványosítása, átépítésének terve, engedélyezése
- fakivágási terv, engedélyezés, növénytelepítési terv

Az ajánlatunkat 2021. március 30-ig tartjuk fenn.

Jelen ajánlat 3 számozott oldalt és egy mellékletet (táblázatot) tartalmaz.

Budapest, 2021. január 12.

Az ajánlatunk elfogadásának reményében,

Tisztelettel,

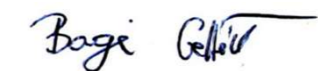

 Bagi Gellért
 ügyvezető

Sorszám	Utca neve	Tervezési szakasz	Kiírásban szereplő hossz [m]	Tervezési alaptérkép elkészítése (Ajánlat 1.1.1. pontja szerinti műszaki tartalommal)	Útépítési engedélyezési és kiviteli tervek elkészítése (Ajánlat 1.1.2. pontja szerinti műszaki tartalommal)	Kezelői hozzájárulások beszerzése, engedélyezésben való közreműködés	Jogerős építési engedély alapján a tervek véglegesítése, kiviteli terv kiadása	Nettó tervezői díj*	Bruttó tervezői díj*
1	Kiss József utca	Attila utca - Bem józsef utca között	380	302 500 HUF	366 000 HUF	85 000 HUF	91 500 HUF	845 000 HUF	1 073 150 HUF
2	Sziráki utca	Rákóczi Ferenc utca - Vörösmarty utca között	220	225 000 HUF	264 000 HUF	85 000 HUF	66 000 HUF	640 000 HUF	812 800 HUF
3	Sugár utca	Kossuth Lajos utca - Nagytemető utca között	475	412 500 HUF	570 000 HUF	85 000 HUF	142 500 HUF	1 210 000 HUF	1 536 700 HUF
4	Gaál István utca	Jáskiséri út - Petőfi Sándor utca között	255	355 000 HUF	384 000 HUF	85 000 HUF	96 000 HUF	920 000 HUF	1 168 400 HUF
5	Dr. Izsó utca	Jókai utca - Táncsics M. utca között	338	354 000 HUF	405 600 HUF	85 000 HUF	101 400 HUF	946 000 HUF	1 201 420 HUF
6	Vadász utca	Szikszai utca - Vendel utca között	320	295 000 HUF	420 000 HUF	85 000 HUF	105 000 HUF	905 000 HUF	1 149 350 HUF
7	Fekete P. utca	Bodzás utca - Botond vezér utca között + ~100 m	865	592 500 HUF	1 038 000 HUF	85 000 HUF	259 500 HUF	1 975 000 HUF	2 508 250 HUF
8	Szt. István király utca	Előd vezér utca - Botond vezér utca között	628	605 000 HUF	732 000 HUF	185 000 HUF	183 000 HUF	1 705 000 HUF	2 165 350 HUF
9	Csárda utca	Jáskiséri út - Petőfi Sándor utca között	425	437 500 HUF	510 000 HUF	85 000 HUF	127 500 HUF	1 160 000 HUF	1 473 200 HUF
10	Tisza utca	Béke utca - Petőfi Sándor utca között	872	590 000 HUF	900 000 HUF	85 000 HUF	225 000 HUF	1 800 000 HUF	2 286 000 HUF
11	Bodzás utca	Szent István Király utca - Vadász utca között	560	445 000 HUF	672 000 HUF	85 000 HUF	168 000 HUF	1 370 000 HUF	1 739 900 HUF
12	Új utca	Besenyszögi út - Deák Ferenc utca között	560	380 000 HUF	672 000 HUF	85 000 HUF	168 000 HUF	1 305 000 HUF	1 657 350 HUF
13	Gólya utca	Jókai utca - Besenyszögi út közötti szakasz	255	237 500 HUF	306 000 HUF	85 000 HUF	76 500 HUF	705 000 HUF	895 350 HUF
14	Deák F. utca	Kossuth Lajos utca - Nagytemető utca között	450	315 000 HUF	540 000 HUF	85 000 HUF	135 000 HUF	1 075 000 HUF	1 365 250 HUF
15	Táncsics Mihály utca	Vendel utca - Nagydabi utca között	320	290 000 HUF	384 000 HUF	85 000 HUF	96 000 HUF	855 000 HUF	1 085 850 HUF
16	Rákóczi F. utca	Sziráki utca - Lehel utca között	250	280 000 HUF	420 000 HUF	85 000 HUF	105 000 HUF	890 000 HUF	1 130 300 HUF
17	Dohány utca	Petőfi Sándor utca - Rácz Aladár utca között	432	431 000 HUF	518 400 HUF	85 000 HUF	129 600 HUF	1 164 000 HUF	1 478 280 HUF
18	Rácz Aladár utca	Petőfi Sándor utca - Dohány utca között	320	325 000 HUF	384 000 HUF	85 000 HUF	96 000 HUF	890 000 HUF	1 130 300 HUF
Összesen			7925	6 872 500 HUF	9 486 000 HUF	1 630 000 HUF	2 371 500 HUF	20 360 000 HUF	25 857 200 HUF
Kedvezményes ajánlati ár **				5 498 000 HUF	7 588 800 HUF	1 304 000 HUF	1 897 200 HUF	16 288 000 HUF	20 685 760 HUF

* A feltüntetett ajánlati árak kizárólag abban az esetben érvényesek, ha legalább 1000 m összhosszúságú útszakasz tervezése megrendelésre kerül.

** Amennyiben egyszerre legalább 4 km összhosszúságú útszakasz tervezése megrendelésre kerül, akkor az ajánlati árból 20% kedvezményt tudunk biztosítani.

Budapest, 2020. január 12.



Bagi Gellért
ügyvezető

Bakainé Magyari Melinda
okleveles építőmérnök
5123 Jászárokszállás, Kjsfaludy u. 13/A.
06-20-97-96-251

Jászladány Nagyközség Önkormányzata
Bertalanné Drávucz Katalin polgármester asszony részére

Hivatkozott ügyiratszám:
PH/6283-2/2020.

Jászladány
Hősök tere 6.
5055

Ajánlat engedélyes útügyi tervdokumentáció elkészítésére

Tisztelt Polgármester Asszony!

Köszönettel vettem megkeresésüket Jászladányban megvalósítani kívánt útépítési munkálatokhoz kapcsolódóan közlekedési engedélyezési eljárás lefolytatásához szükséges engedélyes tervdokumentációk (érintett közműszolgáltatókkal leegyeztetve, árazott/árazatlan költségvetéssel kiegészítve.) összeállítására.

Ajánlatomat az alábbiak szerint adom meg:

Sorszám	Utca megnevezése					
		Hrsz.	Szélesség (m)	Hosszúság (m)	Terület (m ²)	Ár nettó+ 0% ÁFA (FAD)
1.	Kiss József	694	3,5	380	1330	722.000.-
2.	Sziráki	1283	3,5	220	770	418.000.-
3.	Sugár	349	3,5	295	1032,5	560.500.-
		482	3,7	180	666	342.000.-
4.	Gaál István	1617	3	155	465	294.500.-
		1664	3,5	100	350	190.000.-
5.	Dr. Izsó	2659	3,5	338	1183	642.200.-
6.	Vadász	2440	3,5	320	1120	608.000.-
7.	Fekete Pál	2113	4	865	3460	1.643.500.-
8.	Szent István király	1927	4	628	2512	1.193.200.-
9.	Csárda	1577	4	425	1700	807.500.-
10.	Tisza	1894	3,5	872	3052	1.656.800.-
11.	Bodzás	2441	3,5	560	1960	1.064.000.-
12.	Új	419	3,2	560	1792	1.064.000.-
13.	Gólya	67	4	255	1020	484.500.-
14.	Deák Ferenc	515	4	100	400	190.000.-
		516	3	350	1050	665.000.-
15.	Táncsics Mihály	2386	3,5	320	1120	608.000.-
16.	Rákóczi	1216	3,2	250	800	475.000.-
17.	Dohány	1180	5	432	2160	820.800.-
18.	Rácz Aladár	1054	3,5	320	1120	608.000.-

Az utak építésének, forgalomba helyezésének és megszüntetésének engedélyezéséről szóló 93/2012. (V. 10.) Korm. rendelet vonatkozó rendelkezéseit figyelembe véve a megvalósítani kívánt építési munkálatok engedélykötelesek.

A szilárdburkolatú út tervezés mellett annak vízelvezetését is meg kell tervezni. Amennyiben ez szikkasztó jellegű, vagy vízjogi üzemeltetési engedéllyel rendelkező árok, akkor ez nem vízjogi engedély köteles.

A jelen úttervezői árajánlat vízjogi létesítési engedélyköteles vízelvezetés tervezését nem tartalmazza.

A tervek olyan részletezettséggel készülnek, hogy azok kivitelezésre alkalmasak.

Az engedélyeztetéshez a tárgyi úttal érintett ingatlan tulajdonosok neve és címe szükséges, melyet a Megrendelő önkormányzat biztosít. A tervezési díj hatósági eljárási díjakat, közműátépítés tervezési díjakat nem tartalmaz.

Ajánlatomat 2021. március 31-ig tartom fenn.

Jászárokszállás, 2021. január 14.

Pályázatom pozitív elbírálásában bízva maradok tisztelettel:

*Bakainé Magyar Melinda
okleveles építőmérnök*

Bakainé Magyar Melinda

Kamarai számok:

16-0861, 16-50715

Végzettségek:

ÉME, építési jogi szakokleveles mérnök, közigazgatási szakvizsga, közlekedési szakterületi vizsga, tartószerkezet szakterületi vizsga, okl. építőmérnök

Cím:

5123 Jászárokszállás Kisfaludy utca 13/A.

Telefonszám:

20/9796-251

E-mail:

bakaine@jaszarokszallas.hu

Engedélyek:

MV-É - Általános építmények építési-szerelési munkáinak felelős műszaki vezetése (2023.12.05)

GT - Geotechnikai tervezés (2023.12.05)

KÉ-HA - Hajózási építmények tervezése (2023.12.05)

HT - Hídszerkezeti tervezés (2023.12.05)

ME-KÉ - Közlekedési építmények építési munkáinak műszaki ellenőrzése (2023.12.05)

MV-KÉ - Közlekedési építmények építési-szerelési munkáinak felelős műszaki vezetése (2023.12.05)

KÉ-K - Közúti építmények tervezése (2023.12.05)

KÉ-L - Légiközlekedési építmények tervezése (2023.12.05)

ME-É - Magasépítési szakterület műszaki ellenőrzése (2024.04.07)

MV-M - Mélyépítési munkák és mélyépítési műtárgyak építésének felelős műszaki vezetése (2023.12.05)

T - Tartószerkezeti tervezés (2023.12.05)

KÉ-VA - Vasúti építmények tervezése (2023.12.05)

5055 Jászladány
Hősök-tere 6.

Tisztelt Cím!

Köszönettel vettem megkeresésüket, mely alapján az utak tervezésére az alábbi árajánlatot adom:

1. Kiss József u.	700.000
2. Sziráki u.	700.000
3. Sugár u.	700.000
4. Gaál István u.	450.000
5. Dr. Izsó u.	700.000
6. Vadász u.	700.000
7. Fekete u.	950.000
8. Szent István kir. u.	700.000
9. Csárda u.	700.000
10. Tisza u.	950.000
11. Bodzás u.	700.000
12. Új u.	700.000
13. Gólya u.	450.000
14. Deák Ferenc u.	700.000
15. Táncsics Mihály u.	700.000
16. Rákóczi u.	450.000
17. Dohány u.	700.000
18. Rácz Aladár u.	700.000
Összesen:	12.350.000 Forint, mely az ÁFÁ-t nem tartalmazza.

Megrendelő a tervezési díjat a teljesítési igazolás kiadását követő 15 napon belül átutalással fizeti meg.

Késedelmes fizetés esetén a Felek a Ptk. szerinti késedelmi kamat fizetésében állapodnak meg.

Az ajánlat az útépitési (engedélyezési, kiviteli) tervek tartalmazza a vízjogi létesítési engedélyt nem igénylő vízelvezetési tervekkel.

Egyúttal tájékoztatom, hogy a kisadózó vállalkozások tételes adójáról és a kisvállalati adóról szóló 2012. évi CXLVII. törvény (Ktv.) alapján kisadózó vállalkozásnak minősülök.


Várom ajánlatommal kapcsolatos szíves visszajelzését.

Szolnok, 2021. január 14.

Tisztelettel:

.....

Kácsor András egyéni vállalkozó
5000 Szolnok, Kántor u. 7.
(Tervezői jogosultság: KÉ-K/16-0082)

	G&P Mérnöki Iroda	
	Zombor Gabriella egyéni vállalkozó 5000 Szolnok, Véső út 47. Tel: +36 70 770 1884 E-mail: gabriella.zombor@gmail.com	
	Adószám: 66053136-1-36	Bankszámla szám: 10700309-54234260-51100005

Címzett: Jászládány Nagyközség Önkormányzata (5055. Jászládány, Hősök Tere 6.)

Tárgy: Jászládány, útépitési engedélyezési tervdokumentáció készítése

Tisztelt Bertalanné Drávcz Katalin!

Előzetes megkeresése alapján, melléketlen megküldöm a tárgyi projekt tekintetében az árajánlatomat:

Tervezés műszaki tartalma:

- A tervezési terület geodéziai felmérése
- Közműegyeztetések lefolytatása
- Útépitési engedélyes tervek elkészítése az érvényben lévő Útügyi műszaki előírásoknak megfelelően
- Tervezői költségbecslés készítése
- Megrendelő képvisellete az engedélyezési eljárásban

Határidők:

Útépitési engedélyes tervdokumentáció átadása a szerződéskötéstől számított 90 nap.

Specifikációk:

- Amennyiben engedélyező hatóság, a tervezett létesítmények engedélyeztetése során, esetlegesen környezeti hatásbecslést és/vagy környezeti hatásvizsgálatot és/vagy elővizsgálati dokumentációt ír elő, azt az árajánlat nem tartalmazza.
- A tervezés során felmerülő kiváltandó közművek (elektromos oszlop, telefon alépítmény, gázelosztó vezeték, stb.) tervezését árajánlatom nem tartalmazza, azt az illetékes szolgáltató által regisztrált szaktervező készítheti el.
- Amennyiben a tervezett létesítmények idegen tulajdonú területeket érintenek, az ingatlanok feletti rendelkezési jog megszerzése a Megrendelő feladata. Az ajánlatadó a tulajdonosi hozzájárulással kapcsolatos mindennemű felelősségét kizárja.
- Amennyiben az engedélyezési eljárás során ingatlanalakítási -, vagy művelési ág változási eljárás szükséges, az ahhoz kapcsolódó tervdokumentáció elkészítését és engedélyezési eljárás lefolytatását az árajánlat nem tartalmazza.
- Amennyiben a hatóság monitoring terv benyújtását írja elő, annak elkészítését az árajánlat nem tartalmazza.

Ajánlati ár:

Ssz.	Utca megnevezése	Hrsz.	Hosszúság (m)	Tervezési árajánlat (ft)
1.	Kiss József u.	694.	380	589 000 Ft.
2.	Sziráki u.	1253.	220	341 000 Ft.
3.	Sugár u.	349.	295	457 250 Ft.
		482.	180	360 000 Ft.
4.	Gaál István u.	1617.	155	240 250 Ft.
		1664.	100	155 000 Ft.
5.	Dr. Izsó u.	2659.	338	523 900 Ft.
6.	Vadász u.	2440.	320	496 000 Ft.
7.	Fekete u.	2113.	865	1 340 750 Ft.
8.	Szent István kir. u.	1927.	628	973 400 Ft.
9.	Csárda u.	1577.	425	658 750 Ft.
10.	Tisza u.	1894.	872	1 744 000 Ft.
11.	Bodzás u.	2441.	560	868 000 Ft.
12.	Új u.	419.	560	868 000 Ft.
13.	Gólya u.	67.	255	510 000 Ft.
14.	Deák Ferenc u.	515.	100	155 000 Ft.
		516.	350	542 500 Ft.
15.	Táncsics Mihály u.	2386.	320	496 000 Ft.
16.	Rákóczi u.	1216.	250	387 500 Ft.
17.	Dohány u.	1180.	432	669 600 Ft.
18.	Rácz Aladár u.	1054.	320	496 000 Ft.
	Összesen:			12 871 900 Ft.

Árajánlatomat 2021.03.15-ig tartom fenn.

Megkeresését ezúton is köszönöm!

Szolnok, 2021. 01.15.



Tisztelettel: Zombor Gabriella
okleveles infrastruktúra - építőmérnök



JÁSZLADÁNY Nagyközség Önkormányzata

ikt. szám: K 011-T/2021

5055 Jászalvány, Hősök tere 6.

polgarmester@jaszladany.hu

Tárgy: Jászalvány 2021 évi belterületi úthálózat fejlesztés útépítési engedélyezési terveinek elkészítése tervezési árajánlat

Tisztelt Polgármester Asszony!

Előzetes megkeresésük, valamint a megküldött utca jegyzék és átnézeti helyszínrajz alapján, Jászalvány belterület úthálózat fejlesztéshez kapcsolódó, útépítési engedélyezési tervek elkészítésére az alábbi ajánlatot adjuk.

Ajánlati ár utcánkénti bontásban:

Ssz.	Utca megnevezése	Hrsz.	Hosszúság (m)	Tervezési árajánlat (Ft.)	
				Nettó ár	Bruttó ár
1.	Kiss József u.	694.	380	684 000	868 680 Ft.
2.	Sziráki u.	1253.	220	396 000	502 920 Ft.
3.	Sugár u.	349.	295	531 000	674 370 Ft.
		482.	180	324 000	411 480 Ft.
4.	Gaál István u.	1617.	155	279 000	354 330 Ft.
		1664.	100	180 000	228 600 Ft.
5.	Dr. Izsó u.	2659.	338	608 400	772 668 Ft.
6.	Vadász u.	2440.	320	576 000	731 520 Ft.
7.	Fekete u.	2113.	865	1 557 000	1 977 390 Ft.
8.	Szent István kir. u.	1927.	628	1 130 400	1 435 608 Ft.
9.	Csárda u.	1577.	425	765 000	971 550 Ft.
10.	Tisza u.	1894.	872	1 569 600	1 993 392 Ft.
11.	Bodzás u.	2441.	560	1 008 000	1 280 160 Ft.
12.	Új u.	419.	560	1 008 000	1 280 160 Ft.
13.	Gólya u.	67.	255	510 000	647 700 Ft.
14.	Deák Ferenc u.	515.	100	180 000	228 600 Ft.
		516.	350	630 000	800 100 Ft.
15.	Táncsics Mihály u.	2386.	320	576 000	731 520 Ft.
16.	Rákóczi u.	1216.	250	450 000	571 500 Ft.
17.	Dohány u.	1180.	432	777 600	987 552 Ft.
18.	Rácz Aladár u.	1054.	320	576 000	731 520 Ft.
	Összesen:		7925	14 316 000	18 181 320 Ft.

Engedélyes terv:

- A tervezéssel érintett területek részletes geodéziai felmérése a megadott utca jegyzék alapján
- Útépítési engedélyezési tervek elkészítése az érvényben lévő Utügyi Műszaki Előírásoknak megfelelően
- Közműegyeztetések lefolytatása
- Megrendelő képviselője az engedélyezési eljárásban
- Tervezői költségvetés készítése

Elszámolás módja: Általány ár

Ajánlat érvényben tartása: 60 naptári nap

Várható tervszállítás:

- engedélyezési tervek: szerződés kötéstől 150 munkanapon belül
(végleges tervszállítás mely a kezelői / szakhatósági nyilatkozatok függvényében változhat)

Megjegyzés:

Az ajánlat NEM tartalmazza az engedélyezések során fizetendő hatósági díjakat, illetve a feljebb nem felsorolt szakági tervek költségeit. (egyéb közmű hálózat védelembe helyezése, kiváltása, új hídműtárgy építés / bontás terveit, terület biztosításhoz szükséges kisajátítási terv,, művelés alóli kivonás, környezetvédelmi, régészeti dokumentáció, lőszermentesítés, stb.), valamint feltételezi azt, hogy a tervezendő létesítmény a településrendezési tervvel összhangban van.

Amennyiben a tervezés folyamán megrendelővel, szakhatóságokkal, közmű kezelőkkel folytatott egyeztetéseken az ajánlathoz képest jelentős műszaki tartalom változás van, fenntartjuk a jogot az ajánlati ár módosítására.

Szolnok, 2021. január 15.

Tisztelettel :



Bencsik Péter
üzveető


H-5000 Szolnok, Vízpart krt. 62.
Adószám: 14268353-2-13
Cégjegyzék szám: 13-09-158012

AJÁNLAT

JÁSZLADÁNY UTAK HELYREÁLLÍTÁSA

Ssz.	Utcák	Meglevő, útfelújítással érintett utak							Ajánlati ár (Ft) (nettó)
		hrsz.	szélesség [m]	hosszúság [m]	terület [m ²]	burkolat	Közúti érintettség	Vasúti érintett- ség	
1.	Kiss József u.	694	3,5	380	1330	útalap	-		570 000
2.	Sziráki u.	1253	3,5	220	770	útalap	-		475 000
3.	Sugár u.	349	3,5	295	1032,5	útalap	-		950 000
		482	3,7	180	666	útalap	egyik vége		
4.	Gaál István u.	1617	3	155	465	útalap	egyik vége		535 000
		1664	3,5	100	350		-		
5.	Dr. Izsó u.	2659	3,5	338	1183	útalap	egyik vége		660 000
6.	Vadász u.	2440	3,5	320	1120	útalap	-		475 000
7.	Fekete u.	2113	4	865	3460	útalap	-		1 300 000
8.	Szent I. kir. u.	1927	4	628	2512	útalap	egyik vége	párhuzamos	1 250 000
9.	Csárda u.	1577	4	425	1700	útalap	egyik vége		790 000
10.	Tisza u.	1894	3,5	872	3052	útalap	egyik vége		1 460 000
11.	Bodzás u.	2441	3,5	560	1960	útalap	egyik vége		990 000
12.	Új u.	419	3,2	560	1792	útalap	-		840 000
13.	Gólya u.	67	4	255	1020	útalap	-		475 000
14.	Deák Ferenc u.	515	4	100	400	útalap	egyik vége		825 000
		516	3	350	1050	útalap	-		
15.	Táncsics M. u.	2386	3,5	320	1120	útalap	-		475 000
16.	Rákóczi u.	1216	3,2	250	800	útalap	-		475 000
17.	Dohány u.	1180	5	432	2160	útalap	egyik vége		800 000
18.	Rác Aladár u.	1054	3,5	320	1120	útalap	egyik vége		630 000
Nettó ajánlati ár mindösszesen:				7925					13 975 000
Állami kezelésű közúthoz csatlakozások száma [db]							10		
MÁV védőtávolságában tervezett utca								1	

Bruttó ajánlati ár: 13 975 000 Ft + 27% ÁFA = 17 748 250 Ft
(azaz: Tizenhétmillió-hétszáznegyvennyolcezer-kettőszázötven forint)

Az árajánlatunkban szereplő összegben a csapadékvíz elvezetésre szikkasztást feltételeztünk (azon utcák esetében, ahol jelenleg nincs megoldva a csapadékvíz elvezetés). Ha szikkasztás nem megoldható, akkor üzemeltetési engedéllyel rendelkező befogadóig történő csapadékcsatorna elvezetés esetén, vállalási díjünk külön megállapodás részét képezi.

Az ajánlat nem tartalmazza az engedélyezési eljárás díját, az esetleges kisajátítással és szolgálommal kapcsolatos munkarészeket.

Amennyiben az utcák tervezése egyszerre kerül megrendelésre, akkor az eredeti ár 85%-ért elvégezzük a tervezési feladatot.



KSK Mérnöki Vállalkozási Iroda Kft.

Székhely: **5000 Szolnok Tiszaliget 9688/4 hrsz.**
Telefon: **+36 56 513-158**
E-mail: **hidro@hidroft.hu**
Céggjegyzék szám: **16-09-004330**

Címzett: Jászládány Nagyközségi Önkormányzata

lkt.szám: K-3./2020

Cím: 5055 Jászládány, Hősök tere 6.

Ügyintéző: Katona Emil

Munkaszám: **3-640-21**

Kelt: Szolnok, 2021.01.15.

Tárgy: Jászládány

Tisztelt Bertalanné Drávucz Katalin!

Előzetes megkeresésük, valamint a megküldött utcalista alapján, Jászládány település belterületén, új aszfalt burkolatú utak, útépítési engedélyezési terveinek elkészítésére az alábbi ajánlatot adjuk.

Ajánlati ár:

Ssz.	Utca megnevezése	Hrsz.	Hosszúság (m)	Tervezési árajánlat /Utcánkénti tervezés esetén/ (Ft)		Tervezési árajánlat /Teljes hossz esetén/ (Ft)	
				Nettó ár (Ft)	Bruttó ár (Ft)	Nettó ár (Ft)	Bruttó ár (Ft)
1.	Kiss József u.	694.	380	456 000	579 120	437 000	554 990
2.	Sziráki u.	1253.	220	264 000	335 280	253 000	321 310
3.	Sugár u.	349.	295	354 000	449 580	339 250	430 848
		482.	180	270 000	342 900	252 000	320 040
4.	Gaál István u.	1617.	155	186 000	236 220	178 250	226 378
		1664.	100	120 000	152 400	115 000	146 050
5.	Dr. Izsó u.	2659.	338	405 600	515 112	388 700	493 649
6.	Vadász u.	2440.	320	384 000	487 680	368 000	467 360
7.	Fekete u.	2113.	865	1 038 000	1 318 260	994 750	1 263 333
8.	Szent István kir. u.	1927.	628	753 600	957 072	722 200	917 194
9.	Csárda u.	1577.	425	510 000	647 700	488 750	620 713
10.	Tisza u.	1894.	872	1 308 000	1 661 160	1 220 800	1 550 416
11.	Bodzás u.	2441.	560	672 000	853 440	644 000	817 880
12.	Új u.	419.	560	672 000	853 440	644 000	817 880
13.	Gólya u.	67.	255	382 500	485 775	357 000	453 390
14.	Deák Ferenc u.	515.	100	120 000	152 400	115 000	146 050
		516.	350	420 000	533 400	402 500	511 175
15.	Táncsics Mihály u.	2386.	320	384 000	487 680	368 000	467 360
16.	Rákóczi u.	1216.	250	300 000	381 000	287 500	365 125
17.	Dohány u.	1180.	432	518 400	658 368	496 800	630 936
18.	Rác Aladár u.	1054.	320	384 000	487 680	368 000	467 360
Összesen:			7925	9 902 100	12 575 667	9 440 500	11 989 435

Engedélyes terv:

- A tervezéssel érintett területek részletes geodéziai felmérése
- Engedélyes tervek elkészítése az érvényben lévő Útügyi Műszaki Előírásoknak megfelelően
- Közműegyeztetések lefolytatása
- Kezelői egyeztetések lebonyolítása
- Megrendelő képvisellete az engedélyezési eljárásban
- Tervezői költségbecslés készítése

Az engedélyezési eljárás során felmerülő **igazgatási szolgáltatási díjat/díjakat a tervezési díj nem tartalmazza.**

Határidő:

Engedélyezési tervek lekészítése	Szerződéskötéstől számított 90 nap
----------------------------------	------------------------------------

Specifikációk:

- Amennyiben engedélyező hatóság, a tervezett létesítmények engedélyeztetése során, esetlegesen környezeti hatásbecslést és/vagy környezeti hatásvizsgálatot és/vagy elővizsgálati dokumentációt ír elő, azt az árajánlat nem tartalmazza.
- A tervezés során felmerülő kiváltandó közművek (elektromos oszlop, telefon alépítmény, gázelosztó vezeték, stb.) tervezését árajánlatunk nem tartalmazza, azt az illetékes szolgáltató által regisztrált szaktervező készítheti el.
- Amennyiben a tervezett létesítmények idegen tulajdonú területeket érintenek, az ingatlanok feletti rendelkezési jog megszerzése a Megrendelő feladata. Az ajánlatadó a tulajdonosi hozzájárulással kapcsolatos mindennemű felelősségét kizárja.
- Amennyiben az engedélyezési eljárás során ingatlanalakítási -, vagy művelési ág változási eljárás szükséges, az ahhoz kapcsolódó tervdokumentáció elkészítését és engedélyezési eljárás lefolytatását az árajánlat nem tartalmazza.
- Amennyiben a hatóság monitoring terv benyújtását írja elő, annak elkészítését az árajánlat nem tartalmazza.

Árajánlatunkat 2021. március 31-ig tartjuk fenn.

Megkeresésüket ezúton is köszönjük!

Tisztelettel,

KSK Mérnöki Vállalkozási Iroda
Korlátolt Felelősségű Társaság
5000 Szolnok, Tiszaliget 9688/4 hrsz.

Katona Emil
ügyvezető